

IST Bandbreiten  
Down- und Upstream

≤ 15 Mbit/s / 1Mbit/s

Quelle Kartenmaterial:  
<http://www.geoportal.bayern.de/bayernatlas/>

Erschließungsgebiet

Bearbeiter	Reuther NetConsulting
Version	Auswahlverfahren
Datum	13.02.2015



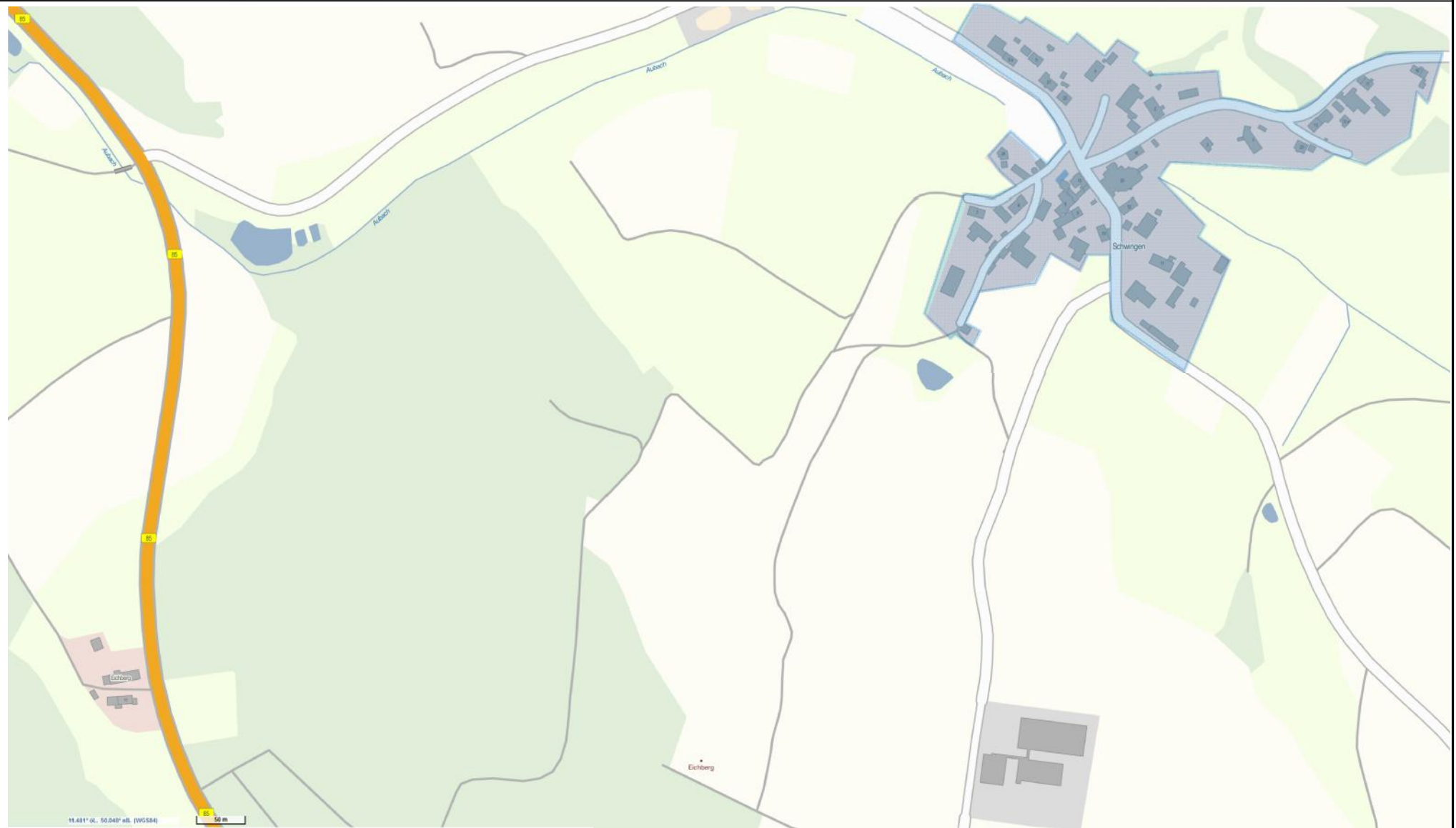
IST Bandbreiten  
Down- und Upstream

≤ 15 Mbit/s / 1Mbit/s

Quelle Kartenmaterial:  
<http://www.geoportal.bayern.de/bayernatlas/>

Bearbeiter	Reuther NetConsulting
Version	Auswahlverfahren
Datum	13.02.2015



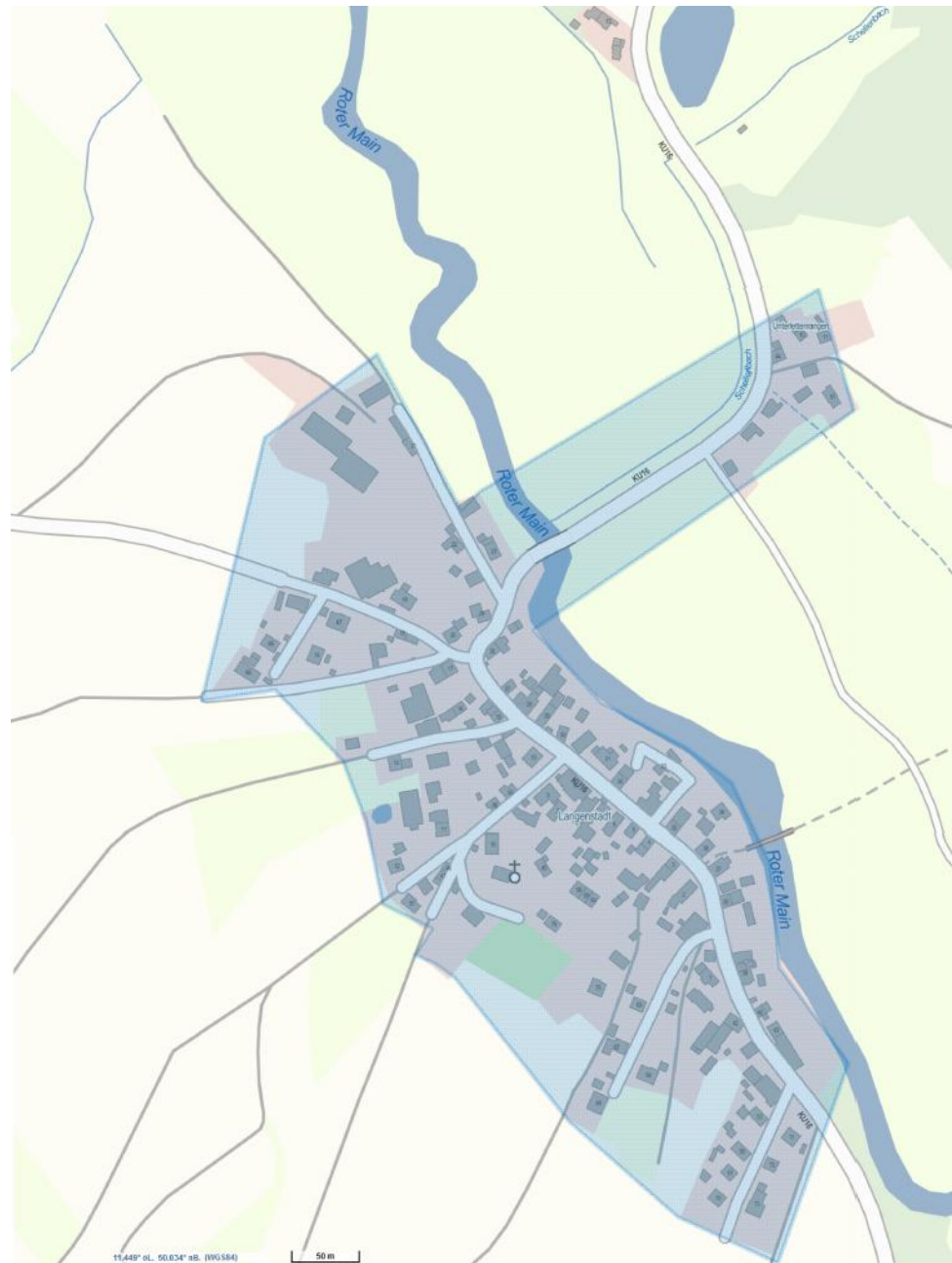


IST Bandbreiten  
Down- und Upstream

≤ 15 Mbit/s / 1Mbit/s

Quelle Kartenmaterial:  
<http://www.geoportal.bayern.de/bayernatlas/>

Bearbeiter	Reuther NetConsulting
Version	Auswahlverfahren
Datum	13.02.2015

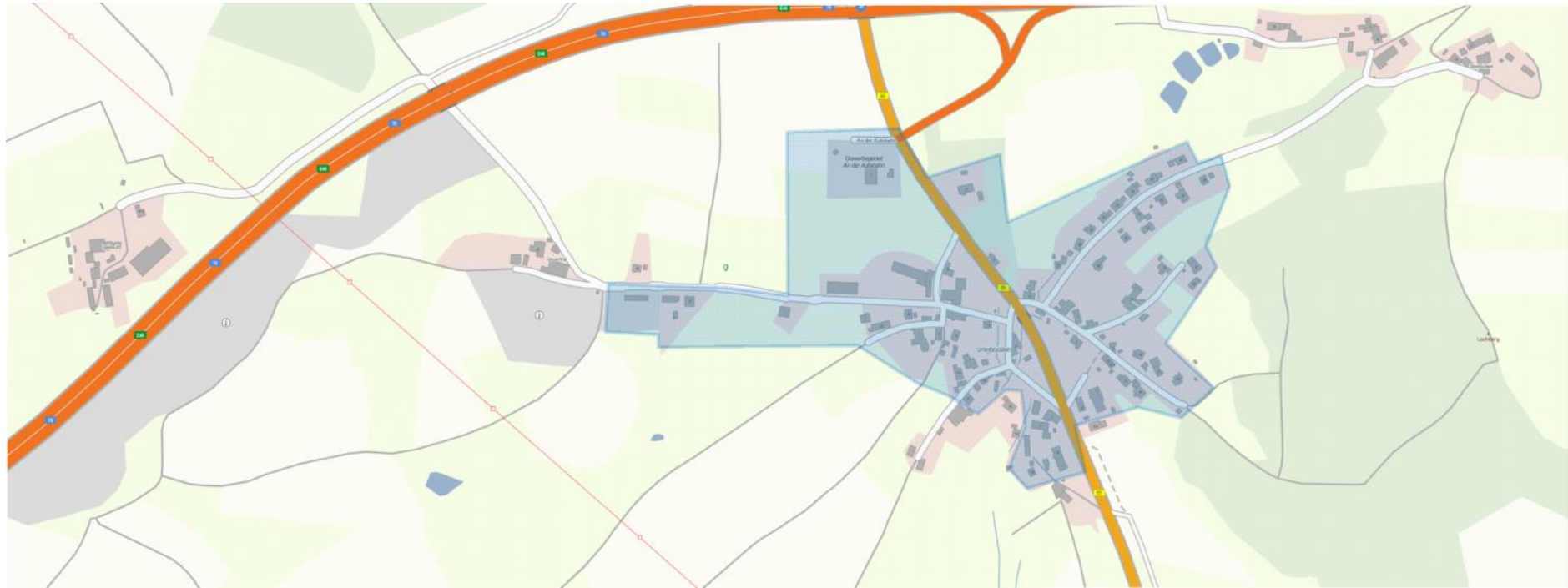


IST Bandbreiten  
Down- und Upstream

≤ 15 Mbit/s / 1Mbit/s

Quelle Kartenmaterial:  
<http://www.geoportal.bayern.de/bayernatlas/>

Bearbeiter	Reuther NetConsulting
Version	Auswahlverfahren
Datum	13.02.2015

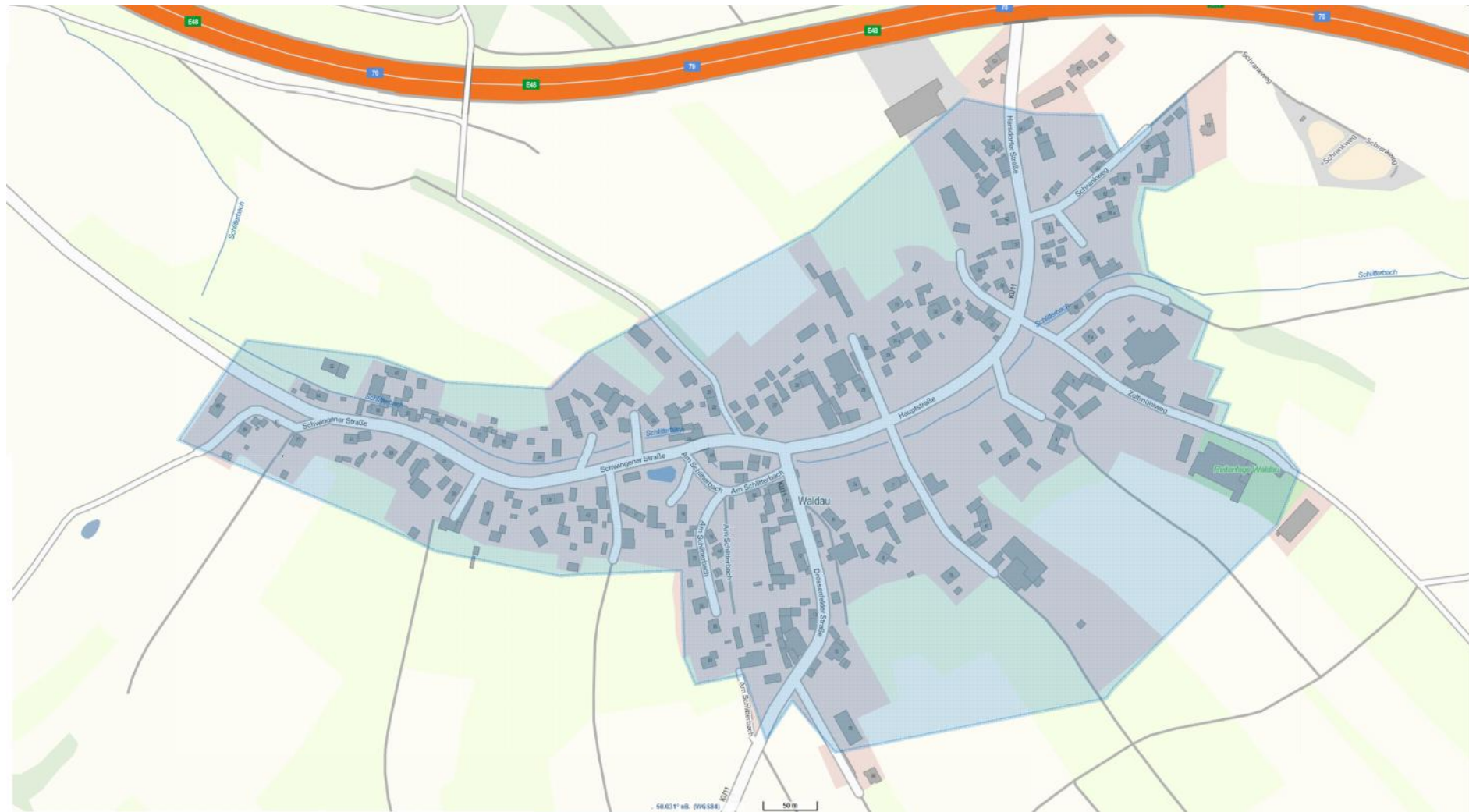


IST Bandbreiten  
Down- und Upstream

≤ 15 Mbit/s / 1Mbit/s

Quelle Kartenmaterial:  
<http://www.geoportal.bayern.de/bayernatlas/>

Bearbeiter	Reuther NetConsulting
Version	Auswahlverfahren
Datum	13.02.2015



IST Bandbreiten  
Down- und Upstream

≤ 15 Mbit/s / 1Mbit/s

Quelle Kartenmaterial:  
<http://www.geoportal.bayern.de/bayernatlas/>

Bearbeiter	Reuther NetConsulting
Version	Auswahlverfahren
Datum	13.02.2015



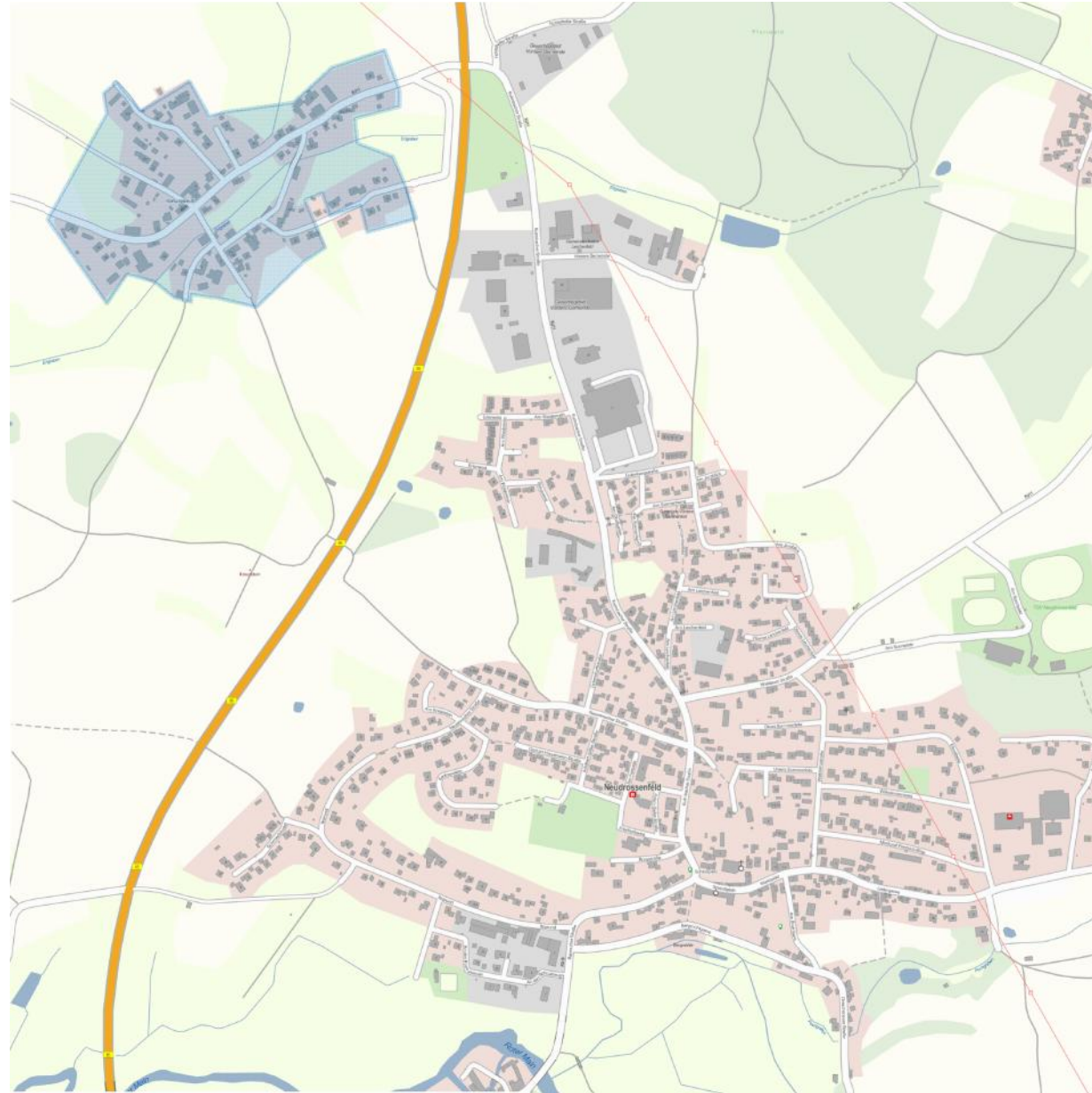


IST Bandbreiten  
Down- und Upstream

≤ 15 Mbit/s / 1Mbit/s

Quelle Kartenmaterial:  
<http://www.geoportal.bayern.de/bayernatlas/>

Bearbeiter	Reuther NetConsulting
Version	Auswahlverfahren
Datum	13.02.2015



IST Bandbreiten  
Down- und Upstream

≤ 15 Mbit/s / 1Mbit/s

Quelle Kartenmaterial:  
<http://www.geoportal.bayern.de/bayernatlas/>

Bearbeiter	Reuther NetConsulting
Version	Auswahlverfahren
Datum	13.02.2015



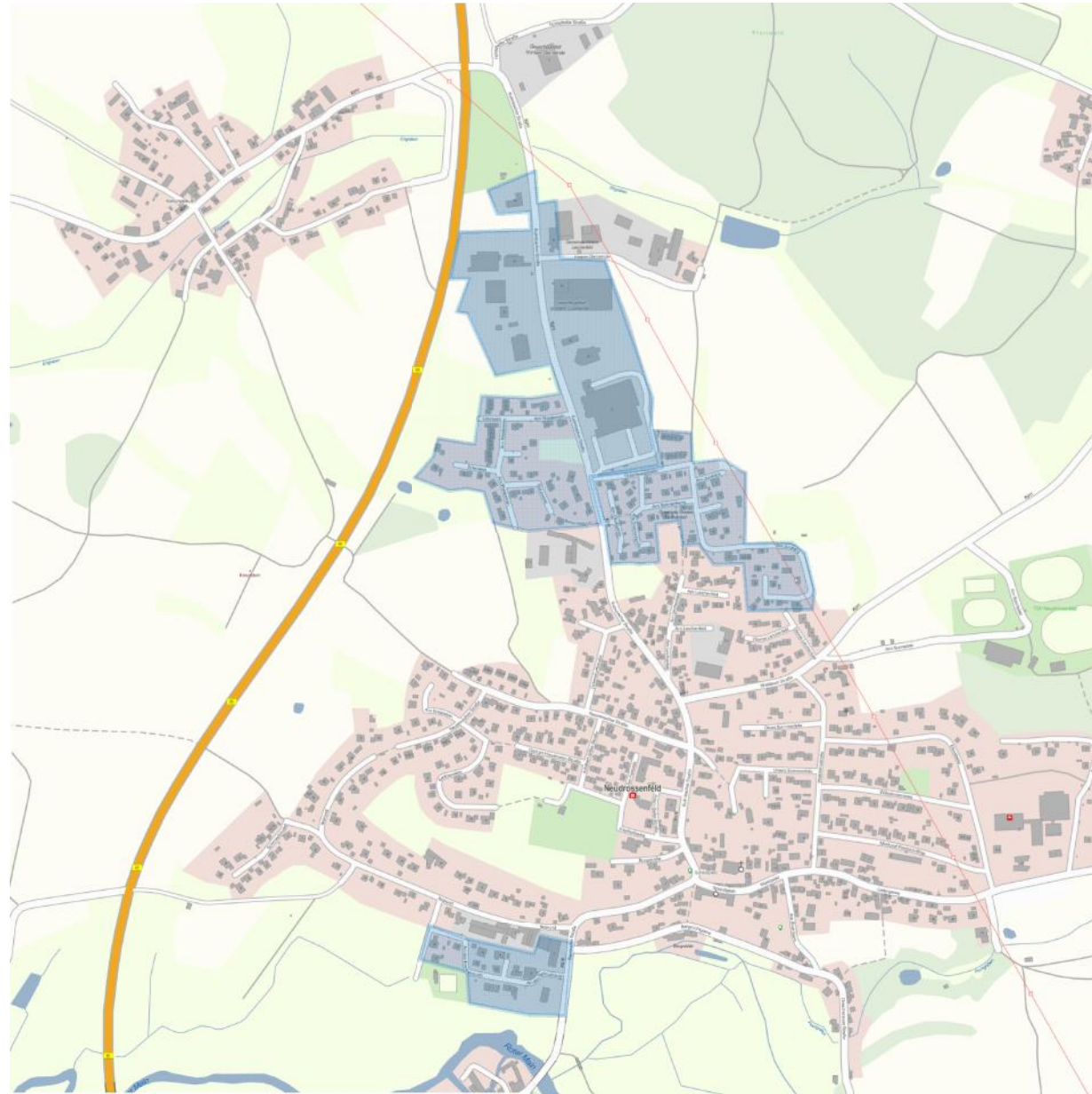


IST Bandbreiten  
Down- und Upstream

≤ 15 Mbit/s / 1Mbit/s

Quelle Kartenmaterial:  
<http://www.geoportal.bayern.de/bayernatlas/>

Bearbeiter	Reuther NetConsulting
Version	Auswahlverfahren
Datum	13.02.2015



IST Bandbreiten  
Down- und Upstream

≤ 15 Mbit/s / 1Mbit/s

Quelle Kartenmaterial:  
<http://www.geoportal.bayern.de/bayernatlas/>

Bearbeiter	Reuther NetConsulting
Version	Auswahlverfahren
Datum	13.02.2015



IST Bandbreiten  
Down- und Upstream

≤ 15 Mbit/s / 1Mbit/s

Quelle Kartenmaterial:  
<http://www.geoportal.bayern.de/bayernatlas/>

Bearbeiter	Reuther NetConsulting
Version	Auswahlverfahren
Datum	13.02.2015





IST Bandbreiten  
Down- und Upstream

≤ 15 Mbit/s / 1Mbit/s

Quelle Kartenmaterial:  
<http://www.geoportal.bayern.de/bayernatlas/>

Bearbeiter	Reuther NetConsulting
Version	Auswahlverfahren
Datum	13.02.2015

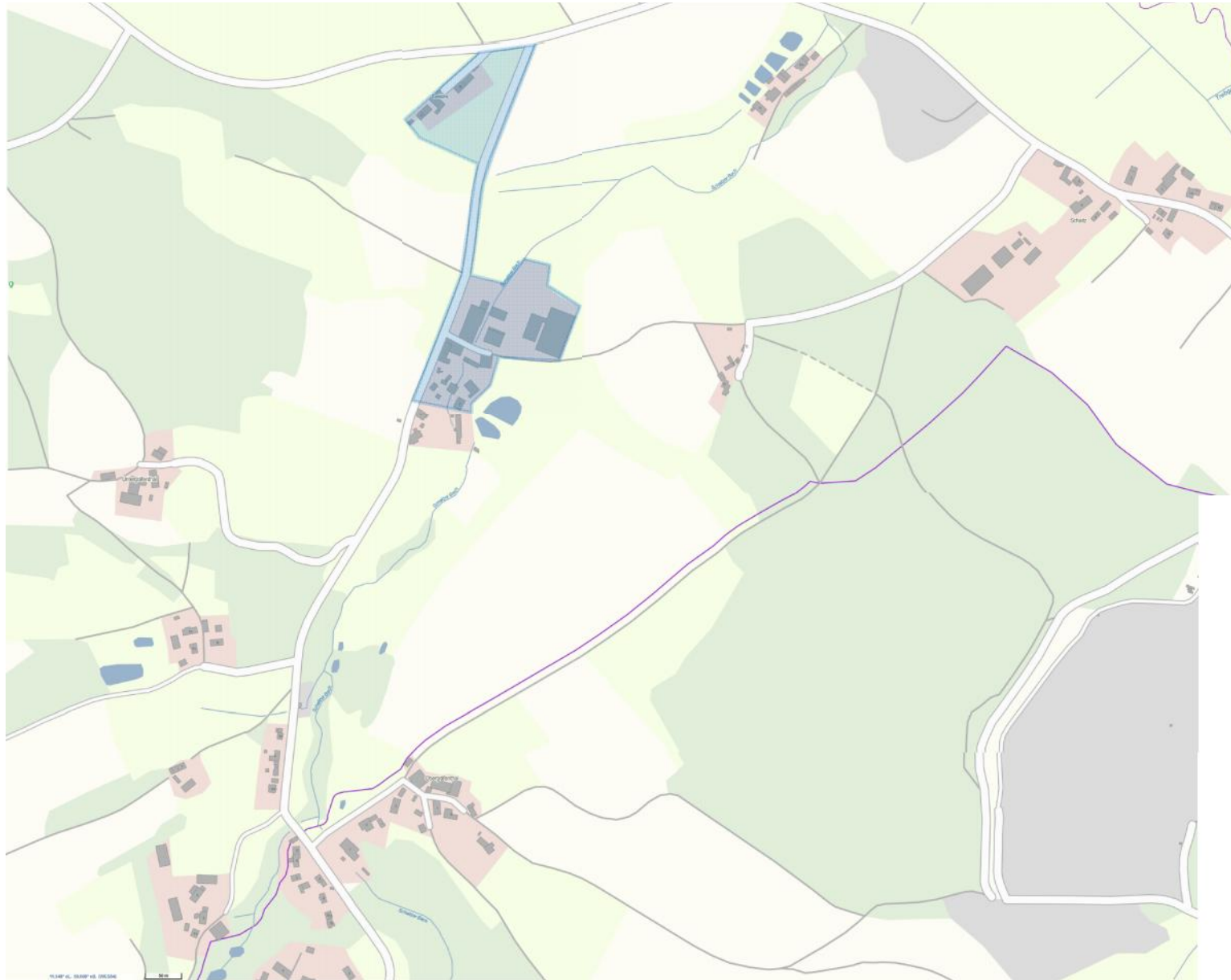


IST Bandbreiten  
Down- und Upstream

≤ 15 Mbit/s / 1Mbit/s

Quelle Kartenmaterial:  
<http://www.geoportal.bayern.de/bayernatlas/>

Bearbeiter	Reuther NetConsulting
Version	Auswahlverfahren
Datum	13.02.2015



IST Bandbreiten  
Down- und Upstream

≤ 15 Mbit/s / 1Mbit/s

Quelle Kartenmaterial:  
<http://www.geoportal.bayern.de/bayernatlas/>

Bearbeiter	Reuther NetConsulting
Version	Auswahlverfahren
Datum	13.02.2015



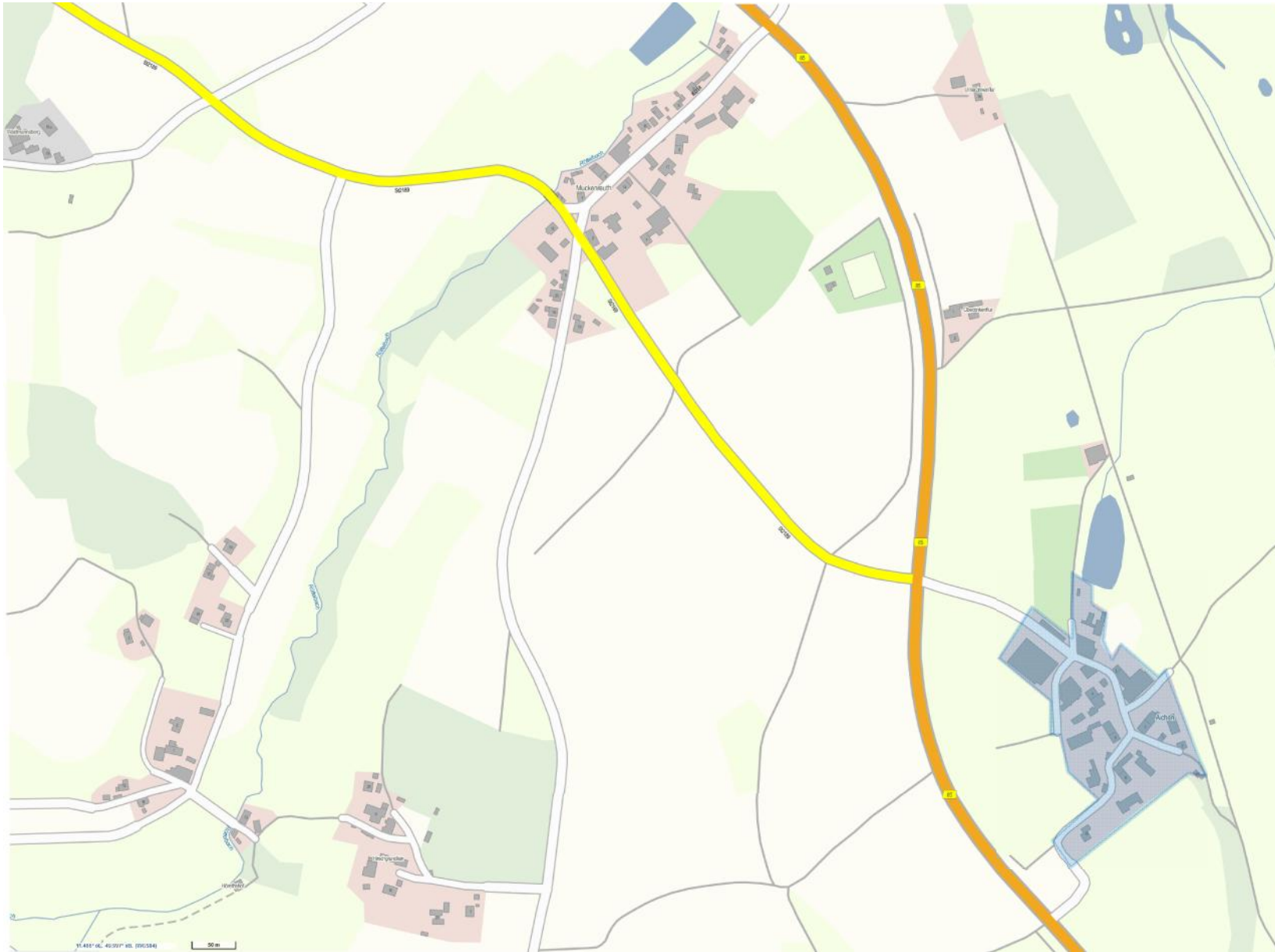


IST Bandbreiten  
Down- und Upstream

≤ 15 Mbit/s / 1Mbit/s

Quelle Kartenmaterial:  
<http://www.geoportal.bayern.de/bayernatlas/>

Bearbeiter	Reuther NetConsulting
Version	Auswahlverfahren
Datum	13.02.2015



IST Bandbreiten  
Down- und Upstream

≤ 15 Mbit/s / 1Mbit/s

Quelle Kartenmaterial:  
<http://www.geoportal.bayern.de/bayernatlas/>

Bearbeiter	Reuther NetConsulting
Version	Auswahlverfahren
Datum	13.02.2015



IST Bandbreiten  
Down- und Upstream

≤ 15 Mbit/s / 1Mbit/s

Quelle Kartenmaterial:  
<http://www.geoportal.bayern.de/bayernatlas/>

Bearbeiter	Reuther NetConsulting
Version	Auswahlverfahren
Datum	13.02.2015